



Ķeguma
novads



Ropažu
novads



EXIT RĪGA



Lielvārdes
novads



Babītes
novads



Stopiņu
novads

100 pieturvietas PIERĪGĀ



Ikšķiles
novads



Ogres
novads



Mārupes
novads



Salaspils
novads



Baldones
novads



100 pieturvietas Pierīgā - tās ir:

- 👉 100 lieliskas iespējas apstāties,
- 👉 100 brīnišķīgas emocijas,
- 👉 100 nesteidzīgi prieki,
- 👉 100 jautri mirkli kopā,
- 👉 100 smaidi.... un vēl un vēl....

**Daba, aktīvā atpūta, kultūrvēsture, izziņa -
tas viss vienuviet - Pierīgā!**

SATURS

4 - 5	BABĪTES NOVADS
6 - 7	BALDONES NOVADS
8 - 9	IKŠKILES NOVADS
10 - 11	ĶEGUMA NOVADS
12 - 13	LIELVĀRDES NOVADS
14 - 15	MĀRUPES NOVADS
16 - 17	OGRES NOVADS
18 - 19	ROPAŽU NOVADS
20 - 21	SALASPILS NOVADS
22 - 23	STOPIŅU NOVADS

Babītes novads

Via Jurmala Outlet Village

Jaunā iela 12, Piņķi,
Babītes pagasts
+371 278 58 791
welcome@viajurmala.com
<https://viajurmala.com/>
FB/IG: viajurmalaoutletvillage
GPS 56.9559792, 23.8372911

Spilgtas "Vidusjūras stila" ieliņas, svaigs piejūras gaiss, mājīgas kafējnīcas, restorāni un jauka atpūtas atmosfēra. Tas viss padara Via Jurmala Outlet Village ciematiņu par ko tiešām īpašu un unikālu.



Piņķu ūdenskrātuve

Rīgas iela 1, Piņķi, Babītes novads, Babītes pagasts
+37167914650
dome@babite.lv
www.babite.lv
FB: Babitesnovads
GPS 56.9396689, 23.9041394


Piņķu ūdenskrātuve ir iemīļota aktīvās atpūtas vieta gan vietējiem iedzīvotājiem, gan novada viesiem. Blakus atrodas garšovieta "Pinkenhofa". Apkārt ūdenskrātuvei top labiekārtota 1,5km gara apgaismota promenāde.



Beberbeķu dabas parks

Beberbeķu dabas parks, Babītes pagasta, Babītes novads
+ 371 67415710
rigasmezi@riga.lv
<https://www.rigasmezi.lv/>
GPS 56.9541501, 23.9103797

Teritorija izveidota bioloģiski vērtīgu priežu audžu aizsardzībai, tā centrālo daļu aizņem ar silu un mētrāju apaugušas kāpas. Parks ir iecienīta atpūtas un pastaigu vieta dažādos gadalaikos, tur iespējams izbaudīt dabas parka kāpu izveidoto reljefu.



Mežrozītes.lv

+371 26462283
info@mezrozites.lv
FB: Mezrozites.lv

Tie ir Latvijā ražoti 100% dabiski produkti no mežrozītēm. Mājražošanas uzņēmums, kas nodarbojas ar mežrozīšu audzēšanu un ogu pārstrādi dažādās ēdamlietās. Aicinām uz mežrozīšu zupu un visa veida produktu degustācijām.



Piņķu Svētās Annas evaņģēliski luteriskā baznīca

Klīves, Babītes novads,
Babītes pagasts
+371 26115312, +371 29429340
pinkudraudze@gmail.com
www.pinkudraudze.lv
FB: pinkudraudze
GPS 56.9512087, 23.7894603

Vēsturiski kapelu 13. gadsimtā izveidojuši Daugavgrīvas cisterciešu klosterā mūki. Koka baznīca uzcelta un iesvētīta laikā starp 1660. un 1692. gadu. Līdz mūsdienām saglabājusies laikā no 1872. līdz 1874. gadam pēc arhitekta Johana Daniela Felsko projekta celtā mūra baznīca.



Jurmala Golf Club & Hotel golfa laukums

Golfa iela 1, Piņķi, Babītes novads
+ 371 67 160 300
Info@jurmalgolf.lv
www.jgch.lv
FB/IG: jurmalagolf
GPS 56.9558368, 23.8875140

Golfu iespējams spēlēt gan 18 bedrīšu golfa laukumā, gan 9 bedrīšu akadēmijas laukumā. Akadēmijas laukumā spēlēt iespējams visu cauru gadu. Papildus odziņu visam piešķirs garda un gaumīga maltīte izsmalcinātajā Jurmala Golf Club restorānā.



Babītes ezera polderis un aizsargdambis

Babītes ezers, Babītes novads
Pārvaldītājs:
Dabas aizsardzības pārvalde
+ 371 67730078
pieriga@daba.gov.lv
www.daba.gov.lv
GPS 56.9211, 23.7108

Ezerā ir liela zivju sugu daudzveidība, kā arī tas ir nozīmīga ūdensputnu ligzdošanas un atpūtas vieta putnu caurceļošanas laikā. Ezeru ieskauj aizsargdambji, kas ir interesanta pastaigu vieta, kur izbaudīt neskarto dabas mieru un klausīties putnu balsis.



Brīvdabas vēstures ekspozīcijas "Izauklētā Brīvība"

+37167914650
dome@babite.lv
www.babite.lv
FB: Babitesnovads
GPS 56.9431492, 23.9044551

Vēsturnieka Mārtiņa Mitenberga izlolotā brīvdabas ekspozīcija veidota kā lauku vides dizaina elementi. Tas ir unikāls, Latvijas citos novados pēc līdzības neatrodams tūrisma objekts, kas stiprina Babītes novada identitāti un veicina apkāmes piederības sajūtu.



Piemineklis Piņķu kaujas karavīriem

Jūrmalas un Rīgas ielu krustojumā, Piņķi, Babītes novads,
+37167914650
dome@babite.lv
www.babite.lv
FB: Babitesnovads
GPS 56.9443422, 23.9104986

Veltīts 1919. gada notikumiem, kad pulkveža Baloža brigāde devās uzbrukumā Rīgai, lai atbrīvotu to no lieliniekiem. Pieminekli 1939. gadā atklāja prezidents K. Ulmanis. 1951. gadā piemineklis nopostīts, atjaunots 2003.gadā.



Salas Svētā Jāņa evaņģēliski luteriskā baznīca

Salas Sv. Jāņa luterāņu draudze
Salas pagasts, Babītes novads
+371 29231269, +371 29574349
info@salasdraudze.lv
http://salasdraudze.lv/
FB: Salas-Svjāņa-evLuterāņu-ba-
znīca
GPS 56.937417, 23.7033623

Baznīca uzbūvēta 1870.g., tā arī saglabājusies līdz mūsdienām. Celta neogotikas formās, apvienoti trīs vēsturiskie arhitektūras stili - gotika, romānika un renesanse. Dievnamā atrodas 1871. gadā darināta Jūliusa Dēringa altārglezna "Jēzus pie krusta".



Baldones novads

Baldones burti

Baldones Tūrisma informācijas punkts, Mercendarbes muiža, Baldones pagasts, Baldones novads
+371 28692654
turisms@baldone.lv
www.baldone.lv/lv/turisms
FB: BaldonesNovads
GPS 56.74259, 24.374076

Apciemojot Baldoni, noteikti ir jāpiestāj pie burtiem. Lieliska vieta kādai fotogrāfijai, ko uzņemt pa ceļam uz Riekstukalnu. Burti novietoti uz mākslīga uzbēruma, kas simbolizē Baldones reljefaino apvidu. Daloties ar foto, izmanto tēmturi #baldonesatuvina



Meža avots

GPS 56.7858364, 24.3903244

Labiekārtota ūdens ņemšanas vieta, kur avota izteka veido ūdens tērcīti, kas aizplūst cauri Baldones mežiem. Uz šo avotu ved brīnišķīgi meža celiņi, tādēļ iesakām to iekļaut savā pārgājiena vai velo brauciena maršrutā.



Baldones muzejs

Mercendarbes muiža, Baldones pagasts, Baldones novads, LV-2125; 2
+371 29149420
muzejs@baldone.lv
www.baldone.lv
FB: Baldonesmuzejs
GPS 56.7656, 24.4311

Baldones muzejs atrodas Mercendarbes muižā. Krāšņa simtgadīgu liepu aleja ved uz Mercendarbes muižu, tās saimnieki un laiki ir mainījušies, bet Mercendarbes muižas vēsturiskais izskats un šarms ir saglabājies līdz mūsdienām.



Stallis "Bērīts"

"Ezernieki", Baldones pagasts, Baldones novads
+371 29825811, +371 27115 50
maradak@inbox.lv
FB: Stallis-B%C4%93r%C4%ABts-129603707751262/

Mazais ģimenes stallis aicina pavadīt laiku svaigā gaisā kopā ar bērnu mīļuliem Kalipso, Dagnusu un Kianti, kā arī atraktīvo Roderiku, un neatkarīgo Kristālu.



Kausezers

GPS 56.7480745, 24.505309

Dēvēts arī par Kausu ezeru, ir divu beznoteces ezeru sistēma (Lielais Kausezers un Mazais Kausezers). Ezera nosaukums, domājams, cēlies no tuvējām "Kausu" mājām un Kausupes.



Lilijas ezers

GPS 56.7730577, 24.4125867


Iegrūvumezers atrodas netālu no Baldones observatorijas teritorijas. Tas izveidojies karsta piltuvveida iegruvē virs ģipša slāņiem. Maksimālais dziļums ir 12 m, platība 0,4 ha.



Baldones Sv. Miķeļa baznīca

Rīgas iela 40, Baldone
info@baldonesbaznica.lv
www.baldonesbaznica.lv
GPS 56.7421, 24.3937

Pirmās rakstiskās liecības par Baldones baznīcu ir saglabājušās no 16. gadsimta. Baznīcas ēka gadsimtu gaitā ir mainījusies, bet vieta, kur atrodas baznīca ir palikusi nemainīga.



Riekstukalna taka un Meža galerija

"Baldones Tūrisma informācijas punkts, Mercendarbes muiža, Baldones pagasts, Baldones novads
+371 28692654
turisms@baldone.lv
www.baldone.lv/lv/turisms
FB: BaldonesNovads

Riekstukalna taka ir daļa no Baldones Stāstu takas lielā loka. Marķēta līdz Baldones observatorijai un atpakaļ uz sākumu ar SARKANO pēdiņu marķējumu.



Mercendarbes taka

"Baldones Tūrisma informācijas punkts, Mercendarbes muiža, Baldones pagasts, Baldones novads
+371 28692654
turisms@baldone.lv
www.baldone.lv/lv/turisms
FB: BaldonesNovads

Mercendarbes taka ir daļa no Baldones Stāstu takas lielā loka. Marķēta turp un atpakaļ no Mercendarbes ar SARKANO pēdiņu marķējumu.



Pakuļezers

GPS 56.7372383, 24.5180402

Saukts par Pakuļu ezeru, ir beznoteces ezers, kurš izvietojies starpkāpu ieplakā 370 m uz ziemeļiem no Baldones-Tomes ceļa.



Ikšķiles novads

Turkalnes muižas klēts

"Turkalne, Ikšķiles novads

+371 26355554

info@turkalnesmuiza.lv

www.turkalnesmuiza.lv

FB: TurkalnesMuiza

GPS 56.8411575, 24.454833

Turkalnes Muiža ir vieta, kur satiekas vēstures stāsti ar mūsdienu tehnoloģijām. Turkalnes Muižā, kas izveidota 1604. gadā, un Turkalnes Muižas klētī, kas atjaunota 2018. gadā, pašu rokām tiek darināts alus, sidrs un vīns.



Mini zoo "Skaistkrasti"

"Skaistkrasti" Ikšķiles novads,

Tīnūžu pagasts

+371 29545545

FB: minizooskaistkrasti

GPS 56.8703186, 24.6156408

Iespēja iepazīties ar dažādiem dzīvniekiem. Šeit dzīvo alpakas, lamas, poniji, ēzeļi, auni, kazas, suņi, truši, pāvi un daudzi citi dzīvnieki. Iespējams dzīvniekus pabarot, kā arī doties izjādē. Pieejams dīķis peldēšanai, sauna pie lielā dīķa, iespēja sarīkot pikniku.



Dubkalnu ūdenskrātuve

Ikšķiles novads, Dabas parks

"Ogres Zilie kalni" teritorija

GPS 56.8420769, 24.5446414

Izveidojusies bijušā grants karjera vietā, kad šeit pārtraukta aktīva darbība. Vidējais dziļums 2,5 m, max dziļums 8 m. Apkārto ūdens - krātuvei izveidotas labiekārtotas atpūtas vietas un no skatu platformas paveras skaista ainava. Iecienīta peldvieta.



Spadrops viesnīca & ūdens atpūtas centrs

Rīgas iela 18, Ikšķīle

+371 26430430

hotel@spadrops.lv

FB: spadrops

GPS 56.822612, 24.4959118

Atrodas Daugavas krastā. Viesiem tiek piedāvāti numuri ar bezmaksas bezvadu internetu, kā arī iekštelpu peldbaseins, burbuļvanna vai izmantot saunu. No dažiem numuriem paveras brīnišķīgs skats uz upi, Sv. Meinarda salu un baznīcas drupām.



Laivu noma "Zibņi"

"Zibņi", Tīnūžu pagasts, Ikšķiles novads,

+371 29403403, +371 28188997

laivunomazibni@gmail.com

GPS 56.864848, 24.602350

Divvietīgu vai trīsvietīgu kajaku noma. Nomas cenā ietilpst laivas noma, glābšanas vestes, transportēšana. Iespējams atpūsties labiekārtotā piknika vietā - karsts kubls, ugunsкура vieta, grils un telšu vietas, kā arī zivju makšķerēšana dīķī.



Sv. Gara Pareizticīgo baznīca

*Klusā iela 1, Ikšķile
GPS 56.8299928, 24.4947907*

Celta 1936.gadā, projekta autors V. Šervinskis. Šī baznīca ir Latvijā mazākais pareizticīgo dievnams.



Luterāņu baznīca

*Daugavas prospekts 10, Ikšķile
+371 65030328
GPS 56.8360121, 24.4995279*

1930.gadu sākumā nolemj neatjaunot I Pasaules karā sagrauto baznīcu Daugavas krastā, bet būvēt jaunu - Ikšķiles centrā.



VEDA SPA

*Dīķu iela 20, Ikšķile,
+371 25900746
zane.ra@inbox.lv
FB: vedaspa
GPS 56.8340232, 24.4936669*

Dažādi pakalpojumi veselībai un labsajūtai, kā arī privātai atpūtai ģimenes lokā. Pieejamas ārstnieciskās masāžas gan bērniem, gan pieaugušajiem, zemūdens masāžas, fito sauna un sāls istaba, kosmētiskās un SPA procedūras sejas un ķermeņa kopšanai.



Ikšķiles pludmale pie Daugavas

*Rīgas iela 20, Ikšķile
GPS 56.8209436, 24.4981823*

Viena no iecienītākajām peldvietām novadā. Daugavas gultne šeit ir sekla, tādēļ pludmale ir piemērota atpūtai ar bērniem. Pieejama auto stāvvietā, tualete, pārgērbšanās kabīne, bērnu rotaļu laukums un kafejnīca.



Tīnūžu muiža un tās apkārtnē

*Ikšķiles novads, Tīnūži
+371 26669452
GPS 56.8683333, 24.5676549*

No kādreizējām muižas ēkām līdz mūsdienām ir saglabājušās muižas saimniecības ēkas, kādreizējais alus brūzis un pārvaldnieka māja. Tīnūžu apkārtnē I Pasaules kara laikā norisinājās latviešu strēlnieku kaujas pret vācu armiju.



Ķeguma novads

Uzņēmums "Windborn"

Lāčpleša iela 14A, Ķegums,
Ķeguma novads
+371 27011410
www.windborn.lv
FB: WindBorn.eu
GPS 56.739181, 24.721516


Iespēja trenēties uz SUP dēļa (airu dēlis), nodarboties ar vindsērfingu (burāt ar vēja dēli). Ziemā pieejama distanču slēpošanas trase, un uz ledus iespējams burāt ar ledusdēli, snowsurfu vai snowkaitu.



Uzņēmums "Kiwideco"

Celtnieku iela 1D, Ķegums,
Ķeguma novads
+371 29131557
www.kiwideco.com
FB: KiwiDecoDesignCandles
GPS 56.748659, 24.719447

Ieskats sveču pasaulē. Veikaliņā, var iegādāties dažādu krāsu un lieluma parafīna sveces, skaistus svečturus. Sveču darināšanas meistarklases, kur pieredzējušu meistar vadībā var izgatavot krāšņas sveces un iepazīties ar to gatavošanas tehnoloģiju.



**Simbolpiemineklis
Andrejam Pumpuram**
"Aveni", Birzgales pag., Ķeguma
novads
www.kegumanovads.lv
GPS 56.634323, 24.845951

Atzīmējot latviešu tautas eposa "Lāčplēsis", kura autors ir izcilais dzejnieks A. Pumpurs, simtgadi, 1988. gada tika atklāts tēlnieka J. Karlova un arhitektes I. Rībenas veidotais kopdarbs – vairāk nekā sešus metrus augsts akmens piemineklis.



Kalna muiža (Hercoga Jēkaba medību muižas vieta)

"Kalna druvas",
Birzgales pagasts,
Ķeguma novads
www.kegumanovads.lv
+371 26542601
GPS 56.576771, 24.736319
Apskate iepriekš jāpiesaka

Kurzemes hercogistes laikā šeit ierīkota hercoga Jēkaba medību muiža. Pastāv uzskats, ka hercogs šeit ieguvis slaidas mastu priedes savu kuģu būvei. Saglabājusies muižas kalpu-dzinēju māja, ap 350 gadus veca, bet pils vietu iezīmē liels manteļskurstenis. Objekts ir privātīpašums.



Landavas laivas

"Landavas", Tomes pagasts,
Ķeguma novads
+371 25947703
www.landavaslaivas.eu
FB: landavaslaivas
GPS 56.804076, 24.588564

Kanoe laivu noma. Nodrošina ar visu nepieciešamo aprīkojumu (airi, glābšanas vestes, ūdensizturīgas somas), transports, laivu piegāde, savākšana. Pieejama arī labiekārtota un privāta atpūtas/ telšu vieta Daugavas krastā netraucētai atpūtai dabā.



**Kalnrežu
dolomītsmilšakmens
atsegums, Kalnrežu ala**

*"Kalnrežas", Rembates pagasts
Ķeguma novads
www.kegumanovads.lv
GPS 56.800434, 24.820128*

Valsts aizsargājama
ģeoloģiskais un
geomorfoloģiskais piemineklis.
Augstums ir 4,5 m, garums
– 150 m. Atseguma galvenās
kraujas lejasdaļā ir Kalnrežu ala,
kas ir vienīga zināmā ala Ogres
upes krastos. Tā ir šaura, 3,2 m
gara, plaisveidīga sprauga starp
diviem dolomītsmilšakmens
blūkiem, augstums – 1 m.



**Piedzīvojumu parks
"Dimantu kalns"**

*"Dimantu kalns", Rembates
pagasts, Ķeguma novads
+371 20388777
www.dimantukalns.lv
FB: DimantuKalns
GPS 56.747229, 24.796718
Apmeklējums iepriekš jāpiesaka*

40 ha liels atpūtas un
piedzīvojumu parks, bioloģiska
briežu saimniecība, viesu namu
komplekss "Dimantu kalns". Šī
ir lieliska vieta, kur doties gida
pavadībā ekskursijā pa zvēru
aplokiem un barot tos no rokas.



Uzņēmums "Rubeņi"

*"Rubeņi", Rembates pagasts,
Ķeguma novads
+371 26436927
www.rubeni.lv
FB: Rubeni.kupinajumi
GPS 56.754842, 24.74028*

Uzņēmums dibināts 1989.
gadā. Sortimentā ir vairāk
kā 35 gaļas produktu veidi.
SIA "Rubeņi" produkcija tiek
gatavota pēc senām latviešu
tradīcijām, kūpināšanas procesā
izmantojot tikai alkšņu malku
un tīras alkšņu skaidas.
Darba laiks: P-Sv 8:00-20:00.



Manas Zemes Pirts

*Bekuciems, Tomes pagasts,
Ķeguma novads
+371 29614344 Pirtnieks Roberts;
+371 29255097 Pirtniece Iveta
FB: manaszemespirts
GPS 56.806577, 24.563787*

Latviskie pirts rituāli un dabas
SPA. Pirtīžas, līdzināšanas,
līgavas un līgavaiņa pirts
rituāli, masāža ar skrubi,
fitoterapeitiskais pēriens,
medus, māla un ārstniecisko
dūnu procedūras visam
ķermenim. Iespējama arī
nakšņošana un brokastis
nākamajā rītā.



**Birzgales šautuve
"Mežirbes"**

*"Mežirbes", Birzgales pagasts,
Ķeguma novads
+371 28807888,
+371 29199119
www.mezirbes.lv
FB: sautuvemezirbes
GPS 56.659453, 24.701627*

Bauska-Linde autocela malā
ir izveidota šautuve, kas
radīta ar mērķi dot iespēju
medību kolektīviem un citiem
interesentiem uzlabot savu
šaušanas prasmi. Papildus
ir iespēja izmantot aprīkotu
piknika vietu, grilu, ugunsкура
vietu.



Lielvārdes novads

“Mr. Plūme” sidra darītava

*“Zīles”, Jumpravas pagasts,
Lielvārdes novads
+371 29631631, +371 28465427
sidrs@mrplume.lv
www.mrplume.lv
GPS 56.695753, 24.987711*

Ekskursijas laikā apmeklētājs iepazīsies ar Plūmju ģimenes stāstu, atklās sidru pasaules noslēpumus, iegūs recepti kā pašam darīt sidru mājas apstākļos, degustēs produkciju un baudīs dabu nesteidzoties ģimenes ābeļdārzā.



Trušu karaliste

*“Druvas”, Lēdmanes pagasts,
Lielvārdes novads
+ 371 26068336
nona.fabere@inbox.lv
www.trusukaraliste.lv
GPS 56.773921, 25.016007*

Šī ir vieta, kur mīt visdažādāko nokrāsu un lieluma truši. Viņi pieņemuši Trušu Karalisti par savām mājām - ierīko alas, veido ģimenes. Viesiem ir atļauts barot Karalistes iemītniekus ar viņiem piemērotu barību (kāpostiem, burkāniem, āboliem, grauzdiņiem).



Uldevena pils

*Parka iela 3, Lielvārde
+371 29465792
GPS 56.717181, 24.799623*

Senlatviešu koka pils ir 11.-12. gs. pils ideālrekonstrukcija, kurai par pamatu ņemti arheoloģisko izrakumu materiāli no dažādām Latvijas vietām. Tās senā atrašanās vieta bija pašreizējās Lielvārdes pilsdrupas Daugavas krastā, kas arī pašlaik pieejamas apskatei.



Andreja Pumpura Lielvārdes muzejs

*E. Kauliņa aleja 20, Lielvārde
+371 65053759, +371 29322468
muzejs@lielvarde.lv
GPS 56.711295, 24.834204*

Te var iegūt informāciju par latviešu tautas varoni Lāčplēsi, eposa autoru Andreju Pumpuru, par Lielvārdi un Lielvārdes jostu, kā arī pašam uz brīdi kļūt par Lāčplēsi, Laimdotu, Andreju Pumpuru, apsiet sev Lielvārdes jostu un, protams, izcīnīt spraigo cīņu starp Lāčplēsi un Tumšo bruņinieku.



Vīna darītava “LAUSKIS”

*“LAUSKI”, Lēdmanes pag.,
Lielvārdes novads
+371 26052137
vins.lauskis@gmail.com
GPS 56.746496, 25.099814
Apmeklējums jāpiesaka iepriekš*

Ekskursijas laikā tiek piedāvāta vīna ražotnes apskate un vīna degustācija, kā arī viesiem ir iespēja apskatīt vecos ābeļdārzus un blakus esošo Krapes muižas parku ar tās drupām.



"Lūšu Drava" un disku golfs "Lūšu taka"

*"Stropēni", Lielvārdes pagasts,
Lielvārdes novads
+371 26 353 518
bites@lusudrava.lv
www.lusudrava.lv/turisms
GPS 56.672950, 24.901463*

Bites, medus un disku golfs. Ekskursijas par bitēm un medu, kā arī iespēja veidot dažādus neierastus produktus un maisījumus. Disku golfa spēles laikā ar diskkiem jeb lidojošajiem šķīvīšiem no starta līdz grozam jātiek ar pēc iespējas mazāku metienu skaitu.



Aktīvās atpūtas centrs jauniešiem

*"Lapegles", Lēdmanes pagasts,
Lielvārdes novads
+371 28347630
aacj@inbox.lv
www.aacj.lv/
GPS 56.754007, 25.085186*

Lēdmanes pagastā tika izveidots peintbola laukums, šķēršļu josla un auto-moto-velo trase, papildināts ar alpinisma sienu un ūdens aktivitātēm. Atvērta šautuve - arbaleti, loki, pneimatika, metamie naži.



Lielvārdes parks, Skulptūru dārzs

*Lielvārdes parks, Lielvārde
+371 65053759, +371 29322468
(A. Pumpura Lielvārdes muzejs)
muzejs@lielvarde.lv
GPS 56.711540, 24.837258*

Lielvārdes parks ir Valsts nozīmes aizsargājams dabas objekts. Skulptūru dārzā apskatāmas 16 koka skulptūras, kuras veidoja studijas "Doma" tēlnieki Jāņa Karlova vadībā, gatavojoties A. Pumpura eposa "Lāčplēsis" simtgadei.



Rembates muižas parks

*Parka iela 3, Lielvārde
GPS 56.718792, 24.801480*

Parks veidots kā ainavu parks pie Rembates muižas. Parkā ir diķis, kas apņēms sauszemi, veidojot savdabīgu saliņu, uz kuru ved celiņš. Saliņai piešķirts Spīdaldas vārds. Parkā uzstādīti vairāki Goda Krēsli slaveniem novadniekiem.



Izklaides parks "Avārijas brigāde"

*"ABpark, Lēdmanes pagasts,
Lielvārdes novads
+371 27336600
info@abpark.lv
www.abpark.lv/
GPS 56.784187, 25.016754*

Izklaides parks ģimenēm un bērniem. Avārijas brigādes pilsētiņa. Cālis.lv stāstu taka, kustīgi dinozauri, virvju parks, velokarti, lecamspilvens, ūdens spilvens, lāzertags, kameru šļūkšanas trase, karuseļi un ūdens atrakcijas. Jautra un droša laika pavadīšana visai dienai par vienu ieejas biļetes cenu.



Mārupes novads

Jaunmārupes dabas parks

Jaunmārupe, Mārupes novads
www.marupe.lv

GPS 56.878322, 23.942251

Vietējas nozīmes aizsargājama teritorija. Starp parku un blakus esošo ūdenskrātuvi ved izgaismota promenāde, pie ūdenskrātuves labiekārtota pludmale, dabiski izveidojies taku tīkls. Parkā saglabājusies arī aleja, kas reiz vedusi uz netālu esošo Švarcenieku muižu.



Bērnu laukums "Pavasari"

Jaunmārupe
www.marupe.lv

GPS 56.879951, 23.93891

Laukuma teritorija sadalīta vairākās zonās, kuras paredzētas dažādām vecuma grupām un aktivitātēm. Tās atdalītas ar ietvēm, atpūtas vietām un stādījumiem. Rotaļu laukums paredzēts bērniem no 6 līdz 16 gadiem.



Golfa laukums "Viesturi"

"Viesturi", Mārupes novads,
LV-2166

+371 2 644 4390

golfclub@golfsviesturi.lv
www.golfsviesturi.lv/

GPS 56.8984, 23.878434

Vecākais golfa laukums Latvijā, piemērots golfa turnīru rīkošanai, ikdienas spēlei, korporatīvo pasākumu un privātu svinību organizēšanai. Teritorijā ir pieejams veikals, restorāns un pārgērbšanās telpas, sauna, biljards, bērnu laukums. Ir atvēlēta vieta arī treniņiem un mācībām.



Skultes baltais krusts

Skulte, Mārupes novads
www.marupe.lv

GPS 56.917835, 23.930035

Piemīņas vieta 1941. gada padomju represiju upuriem, kuri tika nošauti Skultes mežā. Pateicoties vietējā iedzīvotāju acīgumam, kurš mežā vāca malku, tika pamanīta svaigi rakta zeme, kas izrādījās čekas nogalināto upuru apbedījums.



JIP "Mārupīte"

Ežiņi, Mārupe, Mārupes novads

+371 29431054

jip@marupe.net

www.jipmarupite.lv/

FB: JIPMarupite

GPS 56.878685, 24.029765

Līdzās citiem ūdens priekiem tiek piedāvāta iespēja veikt. Jautrā kompānijā iespējams uzspēlēt pludmales volejbolu, futbolu kā arī nopeldēties. Ir piknika vietas, kur svinēt svētkus vai ieturēt līdzīgu maltīti. Var zvilnēt šūpuļtīklos vai pludmales smiltīs.



Aizsargu nams

Daugavas iela 29, Mārupe,
Mārupes novads
+371 67934695
marupe@marupe.lv
www.marupe.lv
GPS 56.905366, 24.055460

Mārupes Kultūras nama un novada Domes ēkas pamatakmens likts 1936.gada septembrī ar mācītāja svētību. Ēka celta kā Aizsargu nams par Aizsargu organizācijas līdzekļiem uz pagasta vecākā Jāņa Rozenberga un viņa sievas Minnas Rozenbergas – pagasta aizsardžu priekšnieces dāvētā zemes gabala.



Mārupīte

Izteka: Medema purvs
Ieteka: Daugava
www.marupe.lv

Vēsturiskais nosaukums: Māras dzirnavu grāvis. Upīte sākas Medemu purvā, satekot vairākiem meliorācijas grāvjiem un purva ezeriņiem starp Tīraini un Stūnīšiem. Uz upītes līdz pat 1924.gadam atradās vienas no senākajām Rīgas dzirnavām — Māras dzirnavas.



Božu ūdenskrātuve (Vosa dīķis)

Jaunmārupe, Mārupes novads
GPS 56.906913, 23.888527

Vietā, kur Dzilnupe šķērso kāpu grēdu un tās krastu augstums sasniedz vairāk kā 3 metrus, uz upītes izveidota Božu ūdenskrātuve. Božu ūdenskrātuve ir mākslīgs 56 ha liels ūdensobjekts, kas radies appludinot izmantotu smilšu karjeru.



Vides objekts "Četrlapu āboliņš"

Mazcenu aleja 4, Jaunmārupe,
Mārupes novads
www.marupe.lv

Četrlapu āboliņš kopš seniem laikiem tiek uzskatīts par veiksmīgu atradumu. Leģenda vēsta – Četrlapu āboliņa atrašana nozīmē, ka gaidāma veiksmē. Meklē vides objektu Švarcenieku muižas parkā. Vides objekts uzstādīts projekta "Tūrisms kopā" ietvaros.



Švarcenieku muiža

Mazcenu aleja 4, Jaunmārupe,
Mārupes novads
+371 29799277
svarcenieki@gmail.com
www.svarcenieki.lv/
GPS 56.878381 23.947474

Novada vecākā ēka celta 1826. gadā kā muižnieka Švarca Pierīgas vasaras mītne un tikusi izmantota medību un atpūtas mērķiem. Muiža ir vienīgā ēka Mārupes novada teritorijā, kam pēc pašvaldības iniciatīvas 2016. gadā piešķirts vietējās nozīmes arhitektūras pieminekļa statuss.



Ogres novads

„Manas garšas” meistarklases

“Akmeņu iela 45, Ogre
+371 29158362
klientiem@manasgarsas.lv
www.manasgarsas.lv
FB: manasgarsas.lv
Iepriekšēja pieteikšanās
GPS 56.7942, 24.6185

Meistarklasēs iespējams ne tikai pasmaržot, nodegustēt un uzzināt visu par garšvielām, bet arī izgatavot savu īpašo garšvielu maisījumu. Bērniem pieejama krāsaino un ēdamo gleznu darbnīca.



Keramikas darbnīca

„Sproģi”

Viestura aleja 6, Ogre
+371 29846704
keramikasdarnica.blogspot.com
Iepriekšēja pieteikšanās
GPS 56.8082, 24.6199

Iespēja redzēt, kā no necilas māla pikas top skaisti trauki, redzēt cepli, piedalīties tā atvēršanā. Drosmīgākie var arī izmēģināt virpošanu. Iespēja pašiem veidot māla izstrādājumus profesionālu keramiķu vadībā.



Radošās darbnīcas Ogrē

Zilokalnu prospekts 2b, Ogrē
+371 26329403, +371 26680645
info@pie-mimi.lv
dzivaismals_telpas@inbox.lv
Iepriekšēja pieteikšanās
GPS 56.8230, 24.5823

„Dzīvais māls” piedāvā apgleznot gatavu māla trauku vai pašam izgatavot savu māla trauku vai priekšmetu. „Pie MiMi” var izgatavot krāsainus cepumus, cept sklandraušus vai apgleznot piparkūkas.



Bērnu izklaides centrs

„Dzungļu parks”

Mālkalnes prospekts 1, 3. stāvs,
Ogre
+371 20071677
info@dzungluparks.lv
www.dzungluparks.lv
FB: dzungluparks”
GPS 56.8217, 24.5946

500 m² lielais izklaides centrs ierīkots bērniem vecumā līdz 12 gadiem: 3 stāvos izvietots šķēršļu labirints, piepūšamā šķēršļu josla, slidkalniņi, batuts un norobežots laukumiņš mazuļiem līdz 3 gadiem. Kafejnīcā iespējams remdēt izsalkumu un baudīt atspirdzinošus dzērienus.



„Skaņumāja”

“Krapes”, Krapes pagasts, Ogres novads

+371 26162146
sandra.lipska@inbox.lv
www.muzikanti.lv
FB: skanumaja
Iepriekšēja pieteikšanās
GPS 56.7456, 25.1019

Iespēja iepazīties ar pēdējo 100 gadu laikā Latvijā izgatavotajiem un spēlējamiem instrumentiem, izsekot to attīstības ceļiem, paklausīties to skaņās. Ekspozīcijā skatāmi gan ievestie, gan vietējo amatnieku darinātie instrumenti, kuri uzskatāmi atspoguļo muzicēšanas tradīciju daudzveidību.



Velna grāvis uz Naružiņas upes

*Mazozolu pagasts,
Ogres novads
www.visitogre.lv/lv/dodies-daba
GPS 56.9297, 25.5379*

Ap 30 m garš laukakmeņu krāvums dziļā, kokiem apaugušā Naružiņas upītes augšteces gravā. Teika stāsta, ka sensenos laikos velnam akmeņi izbiruši tieši upītē. Tā arī radies šīs vietas nosaukums. Īpaši iespaidīgs skats ir pavasaros, kad ūdens tek pāri akmeņiem.



Plaužu ezera laivu noma un pirts

*„Laivu māja”,
Taurupes pagasts,
Ogres novads
+371 20554488
www.plaudis.lv
FB: plaudis.lv
GPS 56.8880, 25.2664*

Labiekārtota pludmale, piknika vietas, bērnu rotaļu laukums, laivu, katamarānu, SUP dēļu noma. Pieejama arī pirts un kubla noma. Telšu vietas pie ezera.



Šūpoļu parks

*„Zuši”, Keiņenes pagasts,
Ogres novads
+371 28679934
starei@inbox.lv
Ieeja pret ziedojumiem
GPS 56.9271, 25.0615*

Parkā ir iespēja izšūpoties dažādu veidu un izmēru šūpolēs: “Milzu šūpolēs”, “Ritenī”, “Norvēģu ratā”. 11 m augstās „Milzu šūpoles” savienotas ar skatu torni. Parka teritorijā ir brīvdabas pavarda, treileru un telšu vietas.



Suntažu muižas pils un muzejs

*Suntažu pagasts, Ogres novads
+371 28303163
www.visitogre.lv/lv/muzeji-un-kolekcijas
GPS 56.9072, 24.9254
Iepriekšēja pieteikšanās*

Muižas kungu māja jeb pils celta 1780.-1782. g., 19. gs. vidū modernizēta, piešķirot tai neogotisku veidolu. Pils telpās aplūkojams interjers, pagasta un skolas vēstures ekspozīcija; iespēja uzkāpt pils tornī. Suntažu pils ir valsts nozīmes arhitektūras piemineklis.



Publiskā observatorija „StarSpace”

*“Kaltīni”,
Suntažu pagasts, Ogres novads
+371 29120445
info@starspace.lv
www.starspace.lv
FB: StarSpaceLV
Iepriekšēja pieteikšanās
GPS 56.8952, 24.9590*

Aptuveni divu stundu garā apmeklējuma laikā jūs varēsiet noklausīties saistošu lekciju par zvaigznēm, planētām, “citplanētiešiem”, dzīvniekiem kosmosā un vēl daudzām tēmām vienkāršā valodā. Zvaigžņu vērošanu iespējams turpināt observatorijā, aplūkojot objektus teleskopā.



Ropažu novads

Lielie Kangari

"Lielie Kangari"
Ropažu novads,
+371 29335523
GPS 56.9197 24.7299

Dabas liegums "Lielie Kangari" – Kangaru ezers un Lielkangaru purvs atrodas Baltijā lielākās osu grēdas pakājē. Teritorijā atrodas 33 m augsts skatu tornis, platforma ainavas vērošanai un 2 km gara dabas taka ar informatīviem stendiem.



Kangaru stacija

"Kangaru stacija"
Ropažu novads
+371 29335523,
www.kangarustacija.lv
GPS 56.9374 24.6105

Rīgas-Ērgļu dzelzceļa līnija atklāta 1935. gada 26. novembrī. 2 gadus vēlāk uzbūvēja divstāvu stacijas ēku pēc V. Ozoliņa projekta ar uzgaidāmo telpu, darba telpu un bufeti. Vēlāk piebūvēja bagāžas noliktavu. Kopš 2002. gada stacija slēgta un no 2007. gada vilciens dzelzceļa līnijā nekursē.



Ropažu pilsdrupas

"Ropažu pilsdrupas", Ropaži,
Ropažu novads
+371 29335523
GPS 56.9788, 24.6303

Livonijas ordeņa pils celta 14. gs sākumā. Ropažnieki bija vieni no tiem, kuri sacēlās pret bīskapu un piedalījās Rīgas blokādē. 1559. gadā pili nodedzināja Maskavijas karaspēks. Līdz pat 17. gs. sākumam pili mitinājās cilvēki, vēlāk tā pamesta, mūrus noārdīja un akmeņus izmantoja jaunu ēku celtniecībā.



Ropažu evaņģēliski luteriskā baznīca

"Ropažu baznīca", Ropaži,
Ropažu novads
+371 29335523
GPS 56.973, 24.6315

Neogotikas stila mūra baznīca. II PK laikā, vācu armijai atkāpjoties, tika uzspridzināts baznīcas tornis, telpa palika neskarta un dievkalpojumi tajā notika līdz pat 1954. gada Lieldienām. Šobrīd notiek pakāpeniski baznīcas atjaunošanas darbi.



Nāgelmuižas senvieta

+371 29335523
GPS 56.9814595, 24.4448081

Nāgelmuiža 17. gs. otrajā pusē saukta par Siselkalnu. Vēlāk Rīgas tirgotājs Johans Nāgels uzcēlis savā vārdā nosauktu koka saimniecības muižu. Līdz šim brīdim saglabājies skaists, 200 gadus vecs liepu parks un netālu no tā Nāgelmuižas dižozols.



Atpūtas komplekss "Sauleskalns"

"Sauleskalns", Zaķumuiža,
Ropažu novads
+371 29403887
www.sauleskalns.lv
FB: Sauleskalns
IG: @sauleskalns.lv
GPS 56.9683, 24.5115

Atpūtas komplekss atrodas Zaķumuižā, gleznainā Lielās Juglas upes stāvkrastā. Te ir izveidota Saules taka. Ejot to ir iespējams iepazīt latviskās zīmes, kuras katra iezīmē konkrētus latviskos svētkus, kas pakārtoti saules gājumam.



Sporta komplekss "333"

"Sila Priedes", Ropažu novads
+371 29555333,
www.333.lv
FB: sportakomplekss333
IG: @333lv
GPS 56.9511, 24.4102


Multifunkcionāls autosporta un aktīvās atpūtas centrs, kas atrodas 20 min braucienā no Rīgas centra. Aktivitātes lieliem un maziem sporta kompleksā norisinās visa gada garumā.



Zaķumuižas dabas taka

Parka iela, Zaķumuiža,
Ropažu novads
+371 29335523
GPS 56.9674361, 24.49426

1,7 km gara dabas taka Lielās Juglas krastā ved cauri vecajam Valdenrodes muižas parkam. Pa ceļam iespējams aplūkot simtgadīgus kokus, dažādus augus, kukaiņus un putnus. Taka ir piemērota arī ģimenēm ar bērnu ratiņiem, velosipēdistiem un slēpotājiem.



Lantes muiža

"Lantes muiža", Ropažu novads
+37126183999
FB: lantesmuiza
IG: @lantesmanor
GPS 56.979061, 24.6004835
Apmeklējumam iepriekš pieteikties.

„Lantes” ir līvu izcelsmes vārds ar nozīmi „vilnīši”. Muiža atrodas upes līkumā, kur palu laikā valda lieli viļņi. Lantes muiža celta 19. gs. 2. pusē - guļbūve ar mūra torni stūrī un saimniecības ēkām, vēlāk tika izveidots parks un uz mūrēts akmens tilts. Privātīpašums.



Pagastnams

Sporta iela 1, Ropaži,
Ropažu novads
+371 29335523
GPS 56.97505, 24.638712

1819. g. pagasttīkuma vajadzībām uzcēla pašvaldības namu. 1905. gada 13. novembrī pie pagastnama tautas sapulces laikā uzaicinātie kazaki nošāva 5 cilvēkus un 19 ievainoja. Pirmās Latvijas brīvvalsts laikā ēku izmantoja Ropažu pagasta valde, padomju laikos – izpildkomiteja, šobrīd - Ropažu novada pašvaldība.



Salaspils novads

Māksliniecisks viesu nams "Ārpus laika"

"Kairosa", Salaspils novads

+371 26543234,

info@arpuslaika.lv,

www.arpuslaika.lv

FB: [arpuslaika](#)

GPS 56.8907, 24.5043

Apmeklējums jāpiesaka iepriekš

Unikāla kupolmāja mežā nakšņošanai, mūzikas un mākslas baudīšanai, kāzām, korporatīviem pasākumiem, bērnu ballītēm un ceļotājiem, kuri novērtē neordināru vidi. Nakšņošana vīrišķās enerģijas sirreālista iedvesmotā Dalī numurā ar piekārtu gultu un Boho stila sievišķības valstībā ar šūpuļtīklu.



"Doles tējas"

"Ziediņi", Doles sala,

Salaspils novads

+371 25772734,

agnese.berzina@latnet.lv,

FB: [@dolestejas](#)

GPS 56.8487, 24.2321

Apmeklējums jāpiesaka iepriekš

Grupām un individuāliem interesentiem - ekskursijas dārzā un tēju ražotnē, tēju degustācija dārza paviljonā, radošās darbnīcas bērniem un pieaugušajiem, stiklota dārza paviljona noma saviesīgiem pasākumiem.



Salaspils pareizticīgo draudzes baznīcas

Skolas iela 19, Salaspils

+371 29157786

GPS 56.8591, 24.3317

1996. gadā uzceltā Dievmātes ikonai veltītā Vissvētās Dievadzemdētājas ikonas "Visu Noskumušo Iepriecinātāja" baznīca guva plašu ievērtību ticīgo vidū, kad 2009. gadā baznīcā uz svētbilžu skapīša stikla parādījies neparasts Svētās Dievmātes attēls. Blakus mazajai baznīcai atrodas Svētā liellocekļa un Uzvarētāja Georgija baznīca.



Latviešu dizaina veikals "Magone"

Rīgas iela 55, Salaspils,

+371 28787786,

magoneveikals@gmail.com

FB: [MagoneSalaspils](#)

GPS 56.8617, 24.3503

Latviešu dizaina veikals. Mājlietas, dekori, apģērbi, aksesuāri, dāvanas un hēlija baloni plaša izvēlē.

Darba laiks: P-P 11.30-19.30, S 11.00-18.00, Sv-slēgts




Salaspils mūzikas un mākslas skolas mozaīka

Līvzemes iela 9, Salaspils

GPS 56.8582, 24.3502

No flīžu gabaliņiem veidots unikāls 2010. gada absolventu diplomdarbs: vienā pusē ieejas durvīm pulcējas mūziķi, otrā – mākslinieki. Veltījums zīmēšanas skolotājam Ojāram Bērziņam.



Veikborda parks "Wakeline"

Rūķīši 139, Salaspils novads
+371 28441114,
wakelinev@gmail.com;
www.wakeline.lv
FB: wakeline,
GPS 56.9022, 24.2936
Apmeklējums jāpiesaka iepriekš

Wakeline ir neliels privāts parks, kur jebkurš ir īpaši gaidīts. Parka mājīgā atmosfērā sevi atradīs jebkurš: no bērna, kurš tikko sācis spert pirmos soļus, līdz pat pieredzējušam sportistam! Kopējais parka trases garums ir 170 m.



Peintbola un lāzertaga parks "Jugland"

"Citadele", Salenieki, Salaspils novads
+371 67291400,
+371 27821000,
office@paintball.lv,
www.jugland.lv
FB: peintbolaparksjugland
GPS 56.8917, 24.4848
Apmeklējums jāpiesaka iepriekš

Lielākais peintbola un lāzertaga parks Baltijā ar 12 spēļu laukumiem. Publiskās un privātās nodarbības, korporatīvās nodarbības un turnīri, kā arī scenāriju nodarbības. Papildus pakalpojumi – ēdināšana un piknika vieta, atpūtas namiņš ar terasi un grilu, viesu nams ar pirti Mazās Juglas krastā.



Atpūtas komplekss "Kolotilovka"

TEC-2, "Rūķīši", Salaspils novads
+371 29282223,
mikola.kolotilo@inbox.lv,
www.kolotilovka.lv
GPS 56.9019, 24.24.2891
Apmeklējums jāpiesaka iepriekš

Pirts pakalpojumi. Teritorijā atrodas vairākas ūdenstilpnes. Saimnieka pavadībā iespējama ekskursija pa teritoriju, apskatot dažādas skulptūras, salu Latvijas formā; kalnu, kurā iestādīti koki par godu Ukrainas diasporai, māju ar ukraiņu motīviem, kur ēkas fasādi rotā ukraiņu dzejnieka Tarasas Ševčenko dzeja.



Zoo dārzs un atpūtas komplekss "Rezidence"

"Stārasti", Doles sala, Salaspils novads
+371 26821828,
+371 20583636,
tatjankaz@inbox.lv,
www.zoorezidence.lv
FB: ZooRezidence
GPS 56.8362, 24.2413

Vairāk nekā 50 dažādu dzīvnieku no visas pasaules. Iepazīsties, sadraudzējies un pabaro! Teritorijā izvietoti arī dažādu braucamrīku eksponāti. Darba laiks: P-Pk Slēgts, S – Sv 11.00 – 17.00 (novembris – marts); P – slēgts, O – Sv 11.00 – 19.00 (aprīlis – oktobris).



Jātnieku sporta klubs un lauku sēta "Temps"

"Ziedkalni", Salenieki, Salaspils novads
+371 26830033,
aljur7@inbox.lv
FB: JskTemps
GPS 56.9032, 24.4639
Apmeklējums jāpiesaka iepriekš

Iespēja vizināties zirga mugurā, doties ekskursijās, iepazīt lauku dzīvi un pabarot dzīvniekus. Papildus – piknika un ugunsкура vieta, zupas vārīšana, nodarbības zirga mugurā instruktora pavadībā, pārgājieni ar nakšņošanu teltīs vai kempingā.



Stopiņu novads

Kultūras centrs "Ulbrokas Pērle"

Institūta iela 3, Ulbroka,
Stopiņu novads
+371 67910502
[https://stopini.lv/lv/kultura/
kulturas-centrs-ulbrokas-perle](https://stopini.lv/lv/kultura/kulturas-centrs-ulbrokas-perle)
FB: UlbrokasPerle
GPS 56.9422, 24.2890

Kultūras centrs ar divām koncertzālēm ar dažādu žanru un stilu kultūras pasākumu piedāvājumu, konferenču zāli, Laulību ceremoniju zāli, muzeju un Ulbrokas bibliotēku. Apmeklētāju īpaši iecienīta ir ergonomiski iekārtotā ārtelpa ar kupolveida strūklaku, kas kalpo kā ekskluzīva fotosesiju vieta.



Sauriešu karjers

Saurieši, Stopiņu novads
GPS 56.9123, 24.3453

Sauriešu karjers un tā apkārtnē ar 4 ūdenskrātuvēm, peldvietām, ir iecienīta atpūtas, pastaigu, skriešanas, velobraukšanas, laivošanas un makšķerēšanas vieta.



1. Pasaules kara ierakumi Mazās Juglas krastos Upeslejās

Upeslejas, Stopiņu novads
GPS 56.9203, 24.3845

Stopiņu novada Upesleju apkārtnē, Mazās Juglas krastos līdz mūsdienām ir saglabājušies un vēl šodien skaidri saskatāmi 1. Pasaules kara ierakumi, kur noritējušas cīņas starp igauņu un latviešu apvienoto karaspēku un Vācijas dzelzs divīziju. Kaujas pie Mazās Juglas notika 1. Pasaules kara laikā 1917. gadā un 1919. gadā.



Dzelzceļa tilts pār Mazo Juglu Upeslejās

Upeslejas, Stopiņu novads
GPS 56.9190, 24.3893

Dzelzceļa tilts pār Mazo Juglu Upeslejās ir viens no retajiem industriālās arhitektūras pieminekļiem Latvijā, bijušajā dzelzceļa līnijā Rīga-Ērgļi. Tilts būvēts 1932.-1933.gadā.



Sidrabožoli

Poldera iela 10, "Sidrabožoli",
Līči, Stopiņu novads
+371 29247472,
sidrabožoli@gmail.com
www.sidrabožoli.lv
GPS 56.9588, 24.3596

Vieta, kur atpūsties latviskā garā. Viesu nams ar latvisku pirti un pirtnieka pakalpojumiem, naktsmītne, telpas pasākumiem, piknika vieta, makšķerēšana, peldvieta, laivošana, supošana, noma.



Krīvu klēts

"KRĪVI", Riekstu iela, Ulbroka,
Stopiņu novads
+371 29464547
www.krivuklets.simplesite.com
GPS 56.9316,24.2972

„Krīvu” lauku sētā var apskatīt senlietu kolekciju, klēti, kalēja un amatnieka darbnīcu, nogaršot “cira kāta” zupu un tradicionālo ābolmaizi. Tematiska kāzu pieturvietas jaunlaulātajiem.



Piemājas Zoo Brieži

"Brieži", Vālodzes,
Stopiņu novads
+371 22005519
zbriezi@gmail.com
www.zbriezi.lv
GPS 56.9201,24.3361

Lieliska atpūtas vieta ģimenēm, draugiem, bērniem. Dažādi dekoratīvie putni, dzīvnieki, tai skaitā brieži. Piknika vietas, rotaļlaukumi, vizināšanās ar poniju vai ēzelīti.



Ulbrokas ezermalas pastaigu/rotaļu taka

Ezermalas iela 1, Ulbroka,
Stopiņu novads
GPS 56.9373,24.2894

Ulbrokas ezermalas pastaigu/rotaļu taka ved nesteidzīgā atpūtā gar ezermalu, piestāj pie skatu laipas ezerā, peldvietām, sporta laukumiem, āra trenāžieriem, skeitparka, šķēršļu un aktivitāšu trases.



Piemīņas vieta Baltais krusts

Autoceļš V36 "Juglas
papīrfabrikas ciemats-Ulbroka"
1.km, Stopiņu novads
GPS 56.9520, 24.3130

Laikā no 1941. gada 3. februāra līdz 25. martam šajā vietā tika apraktas 23 cilvēku mirstīgās atliekas. Cietušie bija nošauti čekas ēkā Rīgā. Ekshumācija notika 1944. gada 27. aprīlī. Tajā laikā tika identificēti 14 apglabātie, mūsdienās izpētes rezultātā noskaidroti visi šajā vietā apglabātie.



Līgo parks

Vālodzes, Stopiņu novads
<http://stopini.lv/lv/novads/li-go-parks>
GPS 56.9341 24.3045

Līgo parks ir īpaša vieta lauku kultūrainavā, kur iepazīt latvju rakstu zīmju skulptūras, atpūsties ozolu un bērzu birzī, piedzīvot Līgo vakaru un brīvdabas estrādē baudīt kultūras pasākumus.



Babītes novada pašvaldība

*Centra iela 4, Piņķi
+371 67914650
www.babite.lv*

Ikšķiles novada Tūrisma informācijas centrs

*Birzes iela 33a, Ikšķile
+371 65027221, +371 26652148
www.ikskile.lv*

Lielvārdes novada pašvaldības Tūrisma informācijas centrs

*Raiņa iela 11a, Lielvārde
+371 25419714
www.lielvarde.lv/turisms*

Ogres novada Tūrisma informācijas centrs

*Brīvības iela 18, Ogre
+371 65071888, +371 29491685
www.visitogre.lv*

Salaspils novada Tūrisma informācijas centrs

*Miera iela 1, Salaspils
+371 67945440
www.visit.salaspils.lv*

Baldones novada Tūrisma informācijas punkts

*"Mercendarbes muiža"
Baldones novads
+371 28692654
www.baldone.lv/turisms*

Ķeguma novada pašvaldība

*Lāčplēša iela 1, Ķegums
+371 65038883
www.kegumanovads.lv*

Mārupes novada Dome

*Daugavas iela 29, Mārupe
+371 67149856
www.marupe.lv/lv/turisms*

Ropažu novada Tūrisma informācijas punkts

*Centra iela 3, Ropaži
+371 29335523
www.ropazi.lv/lv/turisms*

Stopiņu novada dome

*Institūta iela 1, Ulbroka
+371 67910518
www.stopini.lv*

Izdevēji:

Pierīgas partnerība, Babītes, Baldones, Ikšķiles, Ķeguma, Lielvārdes, Mārupes, Ogres, Ropažu, Salaspils un Stopiņu pašvaldības

Foto:

Babītes, Baldones, Ikšķiles, Ķeguma, Lielvārdes, Mārupes, Ogres, Ropažu, Salaspils un Stopiņu pašvaldību uzņēmēju arhīvs, Sintija Sandore, Jurgis Kreilis, Linda Paegle, Ilze Bērziņa, JSK "Temps", Peintbola parks "Jugland", Salaspils TIC arhīvs, Kintija Sparāne, Edgars Sparāns, Ieva Vējone, Sabīne Gudeiķe